

GRAD BUJE

REPUBLIKA SLOVENIJA

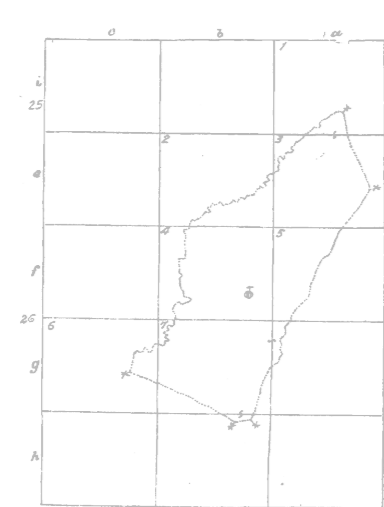
Šterna

Kuberton

BUTORI

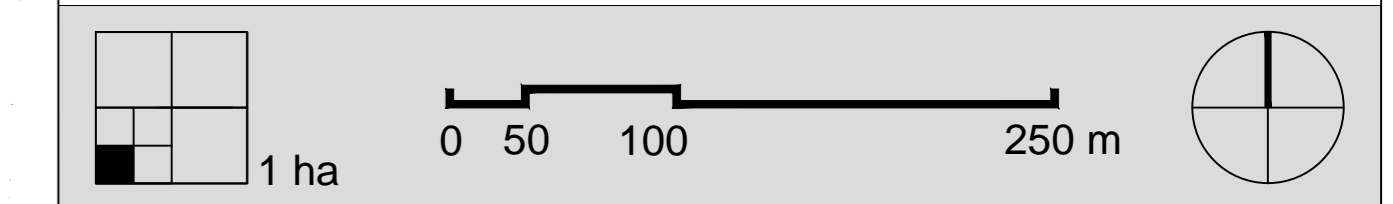
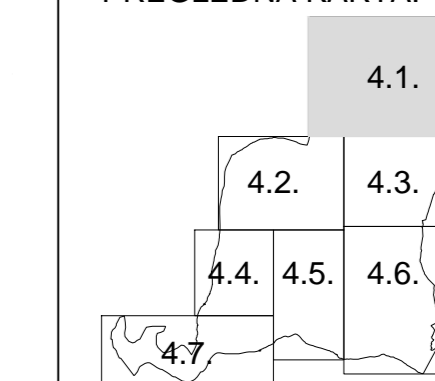
OPĆINA OPRTALJ

Quadro d'unione



- GRANICE**
- Territorijalne i statističke granice
 - DRŽAVNA GRANICA
 - GRANICA OPĆINE
 - GRANICA NASELJA
- Ostale granice**
- GRADEVINSKO PODRUČJE
 - GRADEVINSKO PODRUČJE - IZGRADENI DIO
 - OBUHVAJ PROSTORNOG PLANA
- POVRŠINE ZA RAZVOJ I UREĐENJE**
- Gradjevinsko područje naselja
- GRADEVINSKO PODRUČJE NASELJA
 - DIFUZNI HOTEL VRNJAK T1
- Izdvojeno gradjevinsko područje izvan naselja
- GOSPODARSKA NAMJENA - UGOSTITELJSKO TURISTIČKA - turističko područje TP
 - SPORTSKO - REKREACIJSKA NAMJENA - golf igralište R1
 - GROBLJE
- UVJETI KORIŠTENJA I ZAŠTITE PROSTORA**
- Područja primjene posebnih mjera uređenja i zaštite
- Područja i dijelovi primjene planskih mjera zaštite
- OBUHVAJ OBAVEZNE IZRADE URBANISTIČKOG PLANA UREĐENJA

PREGLEDNA KARTA:



ISTARSKA ŽUPANIJA
OPĆINA GROŽNJAN
 IZMJENE I DOPUNE
 PROSTORNOG PLANA UREĐENJA
GRADEVINSKA PODRUČJA

KONAČNI PRIJEDLOG PLANA

Zupanija:	ISTARSKA ŽUPANIJA
Općina:	OPĆINA GROŽNJAN
Naziv prostornog plana:	IZMJENE I DOPUNE PROSTORNOG PLANA UREĐENJA OPĆINE GROŽNJAN
Naziv kartografskog prikaza:	GRADEVINSKA PODRUČJA
Broj kartografskog prikaza:	4.1
Škema kartografskog prikaza:	1:5000
Odlike Općinskog vjeka o izradi plana: SN Općine Grožnjani 5/14 Izjava o izradi Općinskog vjeka o izradi plana: SN Općine Grožnjani 10/16	Odlike Općinskog vjeka o izradi plana: SN Općine Grožnjani 5/14 Izjava o izradi Općinskog vjeka o izradi plana: SN Općine Grožnjani 10/16
Javna rasprava (datum objave): Glas lista 10.07.2019.	Javni uvid (održan): od 13.07.2019. do 27.07.2019.
2. javna rasprava (datum objave): Glas lista 07.08.2019.	Priloga javni uvid (održan): od 13.08.2019. do 28.08.2019.
3. javna rasprava (datum objave): Glas lista 29.07.2019.	3. javna rasprava (datum objave): od 09.09.2019. do 10.09.2019.
3. javna rasprava (datum objave): Glas lista 26.03.2019.	3. javna rasprava (datum objave): od 3.04.2019. do 10.04.2019.
Područje izdvojeno za provođenje javne rasprave:	Odgovorna osoba za provođenje javne rasprave: prof. Claudio Stocovaz
Mjerna općina prema članu 107. Zakona o prostornom uređenju: 096/01, 50/13, 60/17, 1/14/18, 39/19	(ime, prezime i pozina)
Priloga osoba koja je izradila plan:	Logo:
Područje javne rasprave koja je izradila plan:	Odgovorna osoba: Igor Lončar, mag.ing.aedif.
Odgovorni voditelj:	(ime, prezime i pozina)
1. Ivica Grubisic, mag.ing.arch. - do listopada 2017. 2. Darko Mirković, dipl.ing.arch. - od listopada 2017.	Koordinator plana: prof. Claudio Stocovaz
Štampa i izrada plana:	7. Ana Brusić, mag.ing.arch.
1. Nikola Capurin, stat. arh. 2. Ivica Grubisic, mag.ing.arch. 3. Ljiljana Lovrić, dipl.ing.arch.	4. Gorana Ljubičić, dipl.ing.arch. 5. Ana Beljanović, dipl.ing.arch. 6. Vladimir Tusk, dipl.ing.arch.
Područje Općinskog vjeka:	Projezišnica Općinskog vjeka: Roberta Veronice
(ime, prezime i pozina)	(ime, prezime i pozina)
Izjava o izradi prostornog plana s izvornikom objave: Roberta Veronice	Područje nadležnog tijela: (ime, prezime i pozina)